



## Ficha Técnica

technique record

**Nome:** Trilho do Couto do Souto  
Name: Couto do Souto Trail

**Âmbito do Percurso:** Ambiental e Paisagístico  
Field: Landscape

**Localização:** Lugar de Paços - Souto  
Location: Village of Paços - Souto

**Extensão:** 9,5 kms  
Length: 9.5 kms

**Duração Média do Trilho:** Até 4 horas  
Duration: 4 hours

**Grau de Dificuldade:** Médio  
Difficulty: Moderate

### Sinalização:

signalling

**caminho certo**  
correct road



**virar à esquerda**  
turn left



**caminho errado**  
wrong road



**virar à direita**  
turn right



© FCMP

## Cuidados a ter

take care

- Evite fazer ruídos e barulhos
- Siga as indicações da sinalização. Não saia do traçado definido.
- Não abandone o lixo. Leve-o até um local de recolha.
- Não faça fogo.
- Deixe a natureza intacta. Não recolha plantas, animais ou rochas.
- Mantenha o seu cão preso. Não o deixe importunar os animais em pastagem
- Cuide do seu conforto. Utilize vestuário e calçado adequado.
- Avoid making noise
- Follow the signs. Do not leave the defined course.
- Do not leave the trash behind. Take it till the nearest dust-bin.
- Do not make fire.
- Keep the nature intact. Do not collect plants, animals or rocks.
- Keep your dog stuck. Do not let it bother the animals on pasture
- Use comfortable and appropriate clothes and shoes.

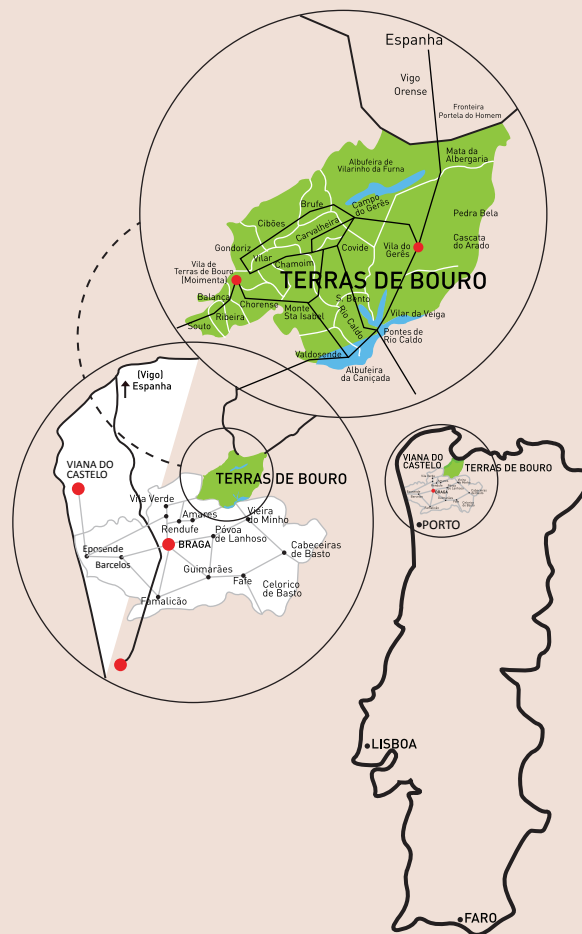
## Dados de interesse

information of interest

- Câmara Municipal-----253 350 010 // **GPS** N41° 43' 10,12" / W 08° 18' 30,90"  
Townhall
- Bombeiros Voluntários-----253 350 112 // **GPS** N 41° 43' 02,05" / W 8° 18' 35,70"  
Fire Brigade
- Centro de Saúde-----253 390 130 // **GPS** N 41° 40' 41,17" / W 8° 11' 04,73"  
Medical Centre
- GNR-----253 900 100 // **GPS** N 41° 43' 24,73" / W 8° 09' 48,09"  
National Guard (GNR)
- Posto de Turismo-----253 391 133 // **GPS** N 41° 43' 28,73" / W 8° 09' 45,67"  
Tourism Office
- Cruz Vermelha-----253 391 660 // **GPS** N 41° 43' 17,30" / W 8° 09' 58,79"  
Portuguese Red Cross
- Parque Nac. Peneda-Gerês-----253 390 110 // **GPS** N 41° 44' 14,87" / W 08° 09' 31,08"  
National Park of Peneda-Gerês

**Início/Fim de percurso**

**GPS:** 41° 41' 45 N / 8° 20' 59 W




**PR 8**  
TBR



PARQUE NACIONAL DA PENEDA-GERÊS  
NATIONAL PARK OF PENEDA-GERÊS

MARAVILHAS NATURAIS DE PORTUGAL



Rede de Trilhos Pedestres  
"NA SENDA DE MIGUEL TORGA"

Pedestrian Nature Trails  
"NA SENDA DE MIGUEL TORGA"

TRILHO do COUTO do SOUTO

Couto do Souto Trail

## TRILHO do **COUTO do SOUTO**

O Trilho do Couto de Souto, de âmbito histórico-cultural, é um percurso pedestre de pequena rota (PR) que apresenta uma extensão real de 9,5 km, com um tempo de duração de 4 horas e um grau de dificuldade médio. Desenvolve-se em áreas situadas na encosta sudoeste do vale do Rio Homem, em que atravessa povoações rurais pertencentes às freguesias de Souto e Ribeira.

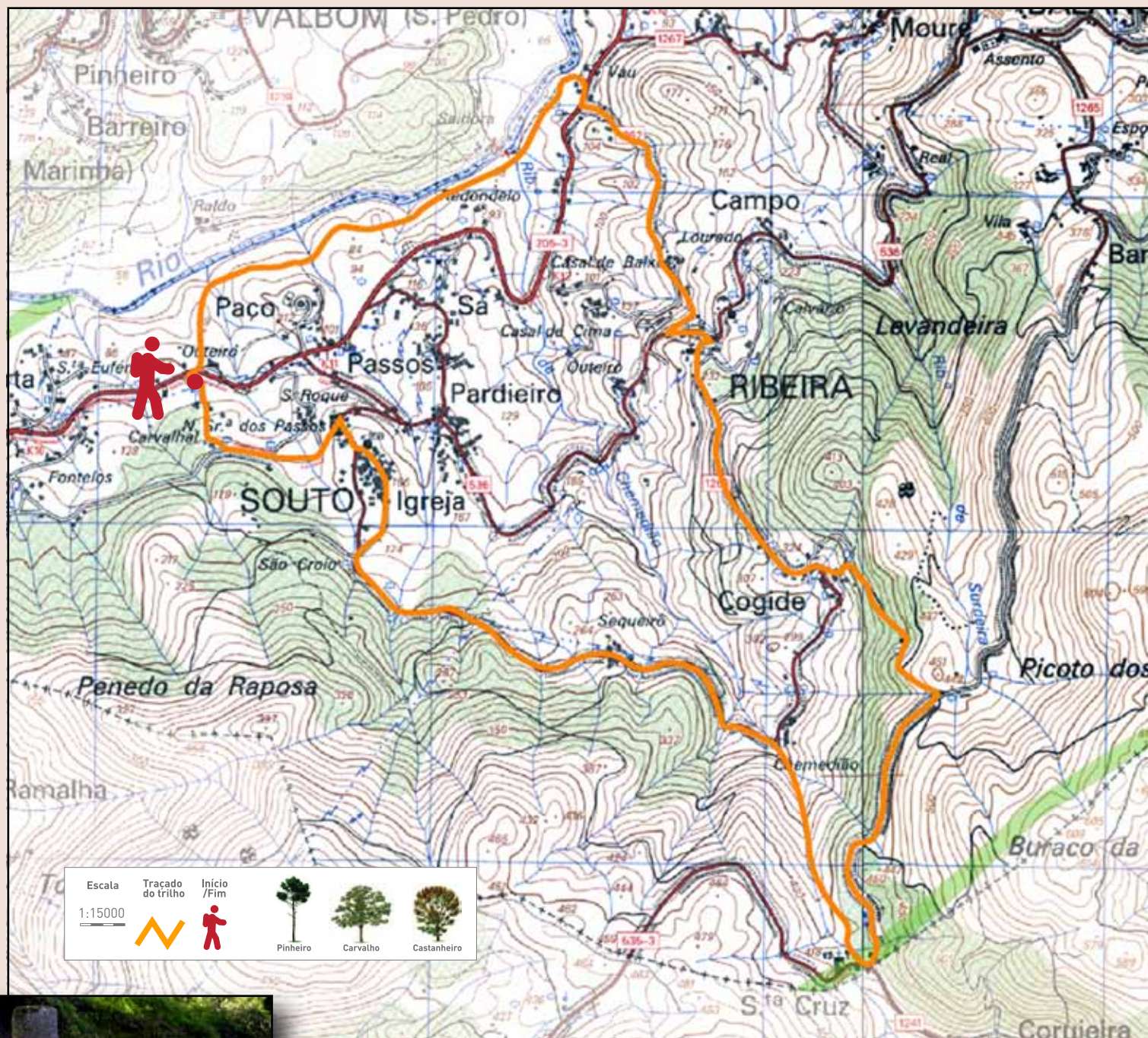
Este traçado circular, com início e fim na freguesia de Souto, região que outrora foi conhecida por Couto e Vila de Souto, visita vestígios edificadas pertencentes ao Couto atribuído por D. Afonso III, no ano de 1254, tendo-se extinguido no ano de 1836.

Do valioso património cultural enredado neste trilho, faz-se referência à aldeia de St.a Cruz, sendo o local que principia, com a milha XIV, os 30 km da via romana (Geira) que se alonga pela extensa área do concelho de Terras de Bouro.

### Landscape and Cultural Explanatory Course

Couto do Souto Trail is a pedestrian trail of short route (PR) of historical and cultural ambits, it extends for 9 km and takes four hours to cover being of medium difficulty. Its outline is located at the southeast slope from Homem river's valley, crossing rural villages which belong to the parishes Souto and Ribeira. This circular outline, with both beginning and end at Souto parish (former known as Couto (shelter) or Souto Village), explores edifying vestiges belonging to Couto granted by D. Afonso III in 1254, being extinguished in 1836.

The valuable heritage is quite vast but we emphasize Sta. Cruz village where begins the Geira (Roman Road) with its XIV mile, which extends for an ample area from Terras de Bouro Municipality.



Escala 1:15000	Traçado do trilho 	Início /Fim 			
			Pinheiro	Carvalho	Castanheiro

