



Ficha Técnica

technique record

Nome: Trilho da Cidade da Calcedónia

Name: Cidade Calcedónia Trail

Âmbito do Percorso: Ambiental e Paisagístico

Field: Landscape

Localização: Lugar do Calvário - Covide

Location: Village of Calvário - Covide

Extensão: 7 kms

Length: 7 kms

Duração Média do Trilho: Até 4 horas

Duration: 4 hours


Grau de Dificuldade: Médio a Elevado

Difficulty: Moderate to difficult

Sinalização:

signaling

caminho certo
correct road




caminho errado
wrong road



virar à esquerda
turn left



virar à direita
turn right



© FCMP

Cuidados a ter

take care

- Evite fazer ruídos e barulhos
- Siga as indicações da sinalização. Não saia do traçado definido.
- Não abandone o lixo. Leve-o até um local de recolha.
- Não faça fogo.
- Deixe a natureza intacta. Não recolha plantas, animais ou rochas.
- Mantenha o seu cão preso. Não o deixe importunar os animais em pastagem
- Cuide do seu conforto. Utilize vestuário e calçado adequado.
- Avoid making noise
- Follow the signs. Do not leave the defined course.
- Do not leave the trash behind. Take it till the nearest dust-bin.
- Do not make fire.
- Keep the nature intact. Do not collect plants, animals or rocks.
- Keep your dog stuck. Do not let it bother the animals on pasture
- Use comfortable and appropriate clothes and shoes.

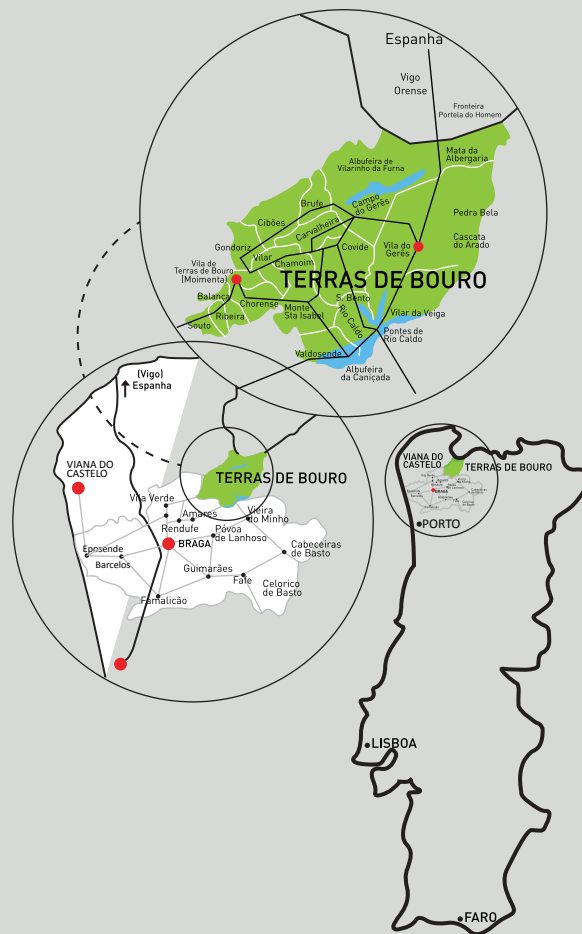
Dados de interesse

information of interest

- Câmara Municipal-----253 350 010 // **GPS** N41° 43' 10,12"/ W 08° 18' 30,90"
Townhall
- Bombeiros Voluntários-----253 350 112 // **GPS** N 41° 43' 02,05"/ W 8° 18' 35,70"
Fire Brigade
- Centro de Saúde-----253 390 130 // **GPS** N 41° 40' 41,17"/ W 8° 11' 04,73"
Medical Centre
- GNR-----253 900 100 // **GPS** N 41° 43' 24,73"/ W 8° 09' 48,09"
National Guard (GNR)
- Posto de Turismo-----253 391 133 // **GPS** N 41° 43' 28,73"/ W 8° 09' 45,67"
Tourism Office
- Cruz Vermelha-----253 391 660 // **GPS** N 41° 43' 17,30"/ W 8° 09' 58,79"
Portuguese Red Cross
- Parque Nac. Peneda-Gerês-----253 390 110 // **GPS** N 41° 44' 14,87"/ W 08° 09' 31,08"
National Park of Peneda-Gerês

Início/Fim de percurso

GPS: 41° 44' 2 N / 8° 12' 40 W



PR 1
TBR



PARQUE NACIONAL DA PENEDA-GERÊS
MARAVILHAS NATURAIS DE PORTUGAL
ZONAS PROTÉGIDAS

MARAVILHAS NATURAIS DE PORTUGAL

MARAVILHAS NATURAIS DE PORTUGAL



Rede de Trilhos Pedestres
"NA SENDA DE MIGUEL TORGA"

Pedestrian Nature Trails
"NA SENDA DE MIGUEL TORGA"

TRILHO da CIDADE da CALCEDÓNIA

Cidade da Calcedónia Trail

TRILHO da CIDADE da CALCEDÓNIA

O Trilho Cidade da Calcedónia permite uma visita ao povoado fortificado da Idade do Ferro, designado Calcedónia. Presumivelmente de ocupação romana, este local emblemático, cujo topónimo foi criado pela efabulação erudita de alguns sábios do séc. XVI, indica uma origem clássica fundada pelos Argonautas (Regalo, 2001).

Este percurso, de âmbito Histórico e Paisagístico, desenvolve-se no território da freguesia de Covide e apresenta um repertório histórico-cultural distinto, pelas suas tradições comunitárias e vestígios arqueológicos.

É um trilho pedestre de pequena rota (PR) que apresenta um traçado circular com uma distância real de 7 km, um tempo médio previsto de 4 horas e constitui-se por traçados declivosos que o tornam de elevada dificuldade, por isso deve ser percorrido num passo certo de forma a facultar ao pedestrianista a plena fruição, o contato ambiental e, mais importante, a reflexão sobre este mundo de estruturas culturais e vivências milenares que, hoje, facilmente tendem a se esgotar.

Landscape and Cultural Explanatory Course

The "Cidade de Calcedónia" walk includes a visit to the iron Age fortified village of Calcedónia.

Probably dating from the time of the Roman occupation, this emblematic site, whose name corresponds to a place mentioned in the myths and legends of certain 16 century sages, indicates a classical origin in the expedition of the Argonauts (Regalo, 2001).

From the points of view of history and landscape, this route falls within the provenance of the village of Covide, and archaeological remains, presents a distinct historical and cultural character.

The walk, on country paths (PR), covers a circular route of 7 km, taking on average 4 hours. The steepness of some parts of the circuit indicates quite a high level of difficulty, and a fairly brisk pace is needed, the reward is a remarkable communion with nature and, perhaps more importantly, a moment to reflect on a different culture, a thousand years old way of life which is fast disappearing.

